



ESTADO DO MATO GROSSO DO SUL
CÂMARA MUNICIPAL DE AQUIDAUANA
PLENÁRIO DAS DELIBERAÇÕES

P R O T O C O L O	Recebido em..... 16 / 11 / 2021	<input type="checkbox"/> Projeto de Lei	460/2021 NÚMERO
	Registrado sob o nº 855 / 2021	<input type="checkbox"/> Projeto Decreto Legislativo	
	Sessão de 16 de 11 de 2021	<input type="checkbox"/> Projeto Resolução	
	Funcionário..... <i>Outros Pinto de Sousa</i> SERVIDOR	<input type="checkbox"/> Requerimento	
		<input checked="" type="checkbox"/> Indicação	
		<input type="checkbox"/> Moção	
		<input type="checkbox"/> Emenda	

A U T O R: Vereador Humberto Torres – PSDB -

Excelentíssimo Senhor Presidente,
Excelentíssimos Senhores Vereadores:


INDICO A MESA, observadas as formalidades legais e regimentais que seja encaminhado expediente ao Ilustríssimo Senhor Secretário Municipal de Planejamento, Urbanismo e Obras Públicas Ronaldo Ângelo de Almeida com cópia ao Excelentíssimo Senhor Prefeito Municipal Odilon Ferraz Alves Ribeiro e ao Ilustríssimo Senhor Secretário de Serviços Urbanos e Rurais Archibald Joseph Lafayette S. Macintyre (MAC) na qual solicitamos a abertura da Rua Perimetral Noroeste localizada no Distrito de Camisão, conforme mapa e certidão de imóvel em anexo, apresentado pelos moradores.

JUSTIFICATIVA:

Os Munícipes do Distrito de Camisão procuraram por nosso Gabinete para solicitar a abertura da Rua Perimetral Noroeste, pois a mesma já se encontra documentada, porém sem abertura de passagem.

Após a verificação “*in loco*” da situação, podemos constatar que não existe abertura nesta rua, sendo que em documentos em anexo existem comprovações que essa rua deveria estar transitável.

Sala das Sessões, 16 de Novembro de 2021.


Ver. Humberto Torres
-PSDB-

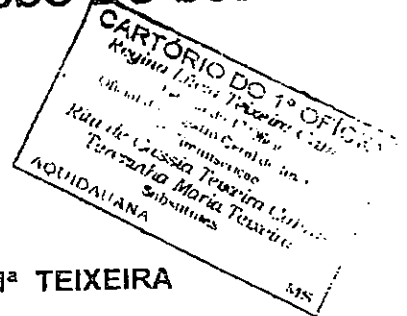
REGISTRO DE IMÓVEIS - 1ª CIRCUNSCRIÇÃO

COMARCA DE AQUIDAUANA - MATO GROSSO DO SUL

REGINA LÚCIA TEIXEIRA CABRAL
TABELLÃ E OFICIAL DO REGISTRO DE IMOVEIS

SUBSTITUTAS

RITA DE CÁSSIA TEIXEIRA CABRAL - Bel. TEREZINHA M^a TEIXEIRA



CERTIDÃO

AQUIDAUANA - MATO GROSSO DO SUL

CERTIFICO, a pedido verbal de parte interessada, que revendo os livros competentes, deles, nos livros de **Registro Geral Livro 02** - verifiquei constar na **Matricula nºR73/4.722** datado de 13 de Agosto de 1.982, o Registro do imóvel seguinte: Um lote de terreno localizado no núcleo urbano da Colônia Paxixi, Patrimônio de Camisão, neste Município de Aquidauana-MS, determinado sob lote nº09 da quadra nº23, com as seguintes dimensões e confrontações: -frente 12,50; lado direito 79,10mts; lado esquerdo 78,02mts e fundos 12,20mts. Limites: frente com a Rua "J", lado direito lote 08, lado esquerdo lote 10 e aos fundos com a perimetral Noroeste.

ADQUIRENTE: ONORINA BENTO DE ARAUJO, brasileira, viúva do Sr. filho de Jose Bento de Araujo e de Marculina A. do E. Santo, residente na Colônia Paxixi - Camisão. **-TRANSMITENTE: O ESTADO DE MATO GROSSO DO SUL. -TITULO: Doação. -FORMA DO TITULO: Escritura Pública de Doação lavrada nas Notas do 1º Tabelião desta Cidade em 10.08.1.981 Lº02 fls.111. -VALOR: -Cr\$30.000,00**

CONDIÇÕES: -Não consta. -AVERBAÇÕES: -Não há. - O referido é verdade e dou fé, nesta Cidade e Comarca de Aquidauana, Estado de Mato Grosso do Sul, aos vinte dias do mês de Outubro de Dois mil e seis. EU, Rita de Cassia Teixeira Cabral (Rita de Cassia Teixeira Cabral) Oficiala do Registro de Imóveis Subst^a, que a fiz, subscreevo e assino.


Rita de Cassia Teixeira Cabral
OFICIALA DO REGISTRO DE IMOVEIS SUBST^a

CARTÓRIO M^o REGINA TEIXEIRA
Rita de Cassia Teixeira Cabral
Tabelã Substituta
AQUIDAUANA - MS

CÂMARA MUNICIPAL DE AQUIDAUANA MS
DIRETORIA LEGISLATIVA
PROTOCOLO Nº 855 / 2001
DATA 16 / 11 / 2001

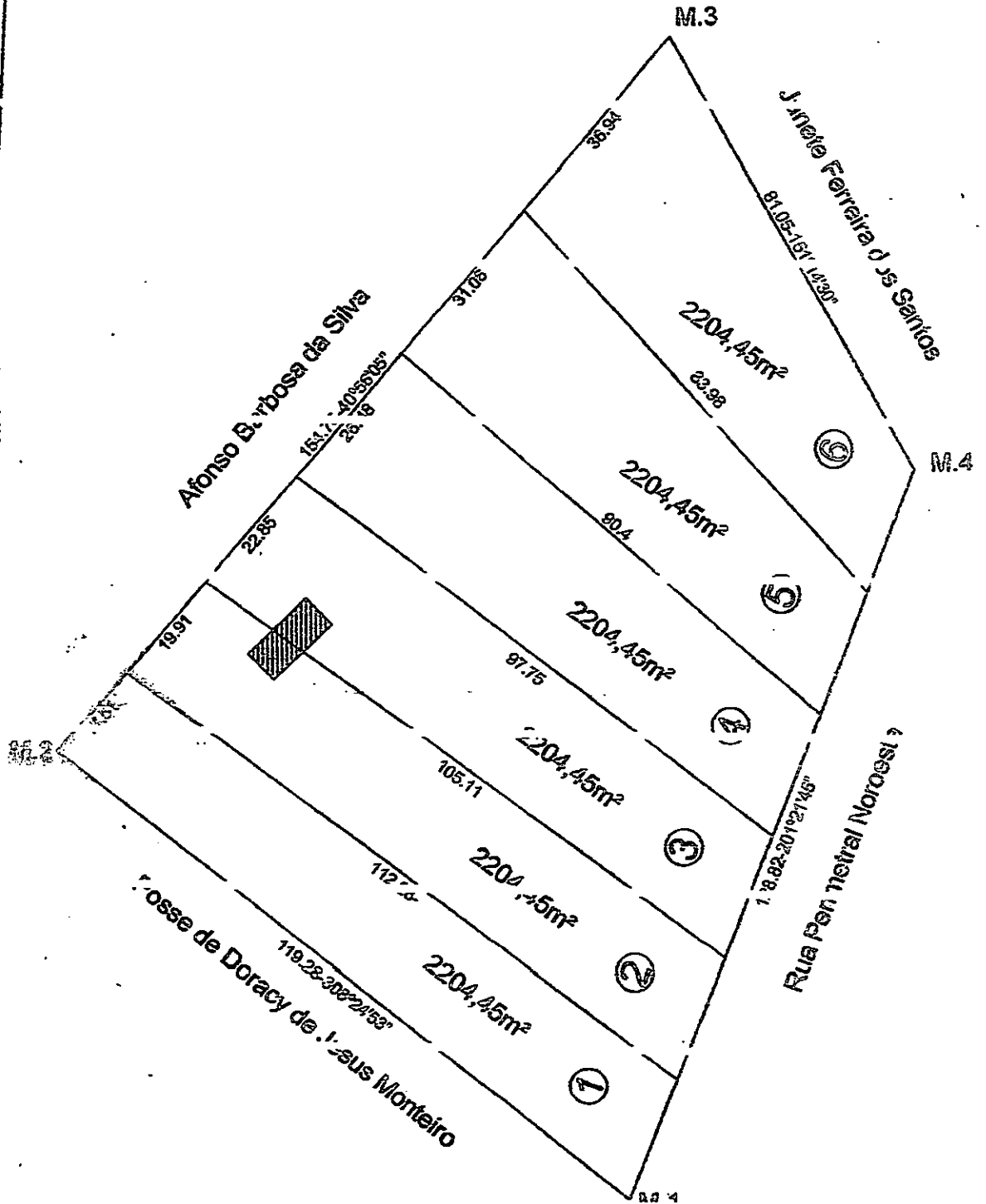
Servidor
Dyrlis Pinto de Souza
SERVIDOR

1º SERVIÇO NOTARIAL E REGISTRAL
COMARCA DE AQUIDAUANA - MS
Emolumentos: R\$ 2000
FRAJECC: R\$ 200
Tabela "J" R\$ 200



NQ | NV

0°28'38,97217"



Escala 1:1000

CÂMARA MUNICIPAL DE AQUIDAUANAMS
DIRETORIA LEGISLATIVA
PROTOCOLO Nº 855 / 2011

DATA 16 / 11 / 2011

Serviço de
SERVIDOR

CÂMARA MUNICIPAL DE AQUIDAUANAMS
DIRETORIA LEGISLATIVA
PROTOCOLO Nº 855 /2011

DATA 16 / 11 / 2011

Osley Pinto de Souza
SERVIDOR

Divisão Amigável

Herdeiros:

Zezuino de Jesus Monteiro

Município:


Aquidauana - MS.

Distrito:

Camisão - Colônia Paxixi - Lote nº 46

Área encontrda = 1ha e 3.226,68m²

Representante legal
CPF: 639 587 321 - 00


Responsável Técnico
Dr. Jaime Ferreira da Silva
Geógrafo - CREA 1953/D-MS
Credenciamento do INCRA-Geomensor: YWJF